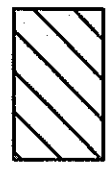

 vorgeschlagener Untersuchungsraum (218 ha)

 Eggerstedt-Kaserne

**A-1** Teilflächen für die vergleichende Einschätzung des städtebaulichen und freiräumlichen Konzeptes (vgl. Pkt. 2.2 und 4.2)

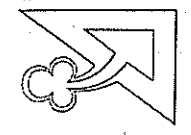
 Untersuchung von Alternativen zur Verkehrsanbindung (vgl. Pkt. 4.2)

Anlage 2

**Rahmenplanung Eggerstedt-Kaserne  
Untersuchungen zur Umweltprüfung/ Umweltbericht**

Vorschlag zur Abgrenzung des Untersuchungsraumes

unmaßstäblich



Biefeldt + Berg Landschaftsplanung